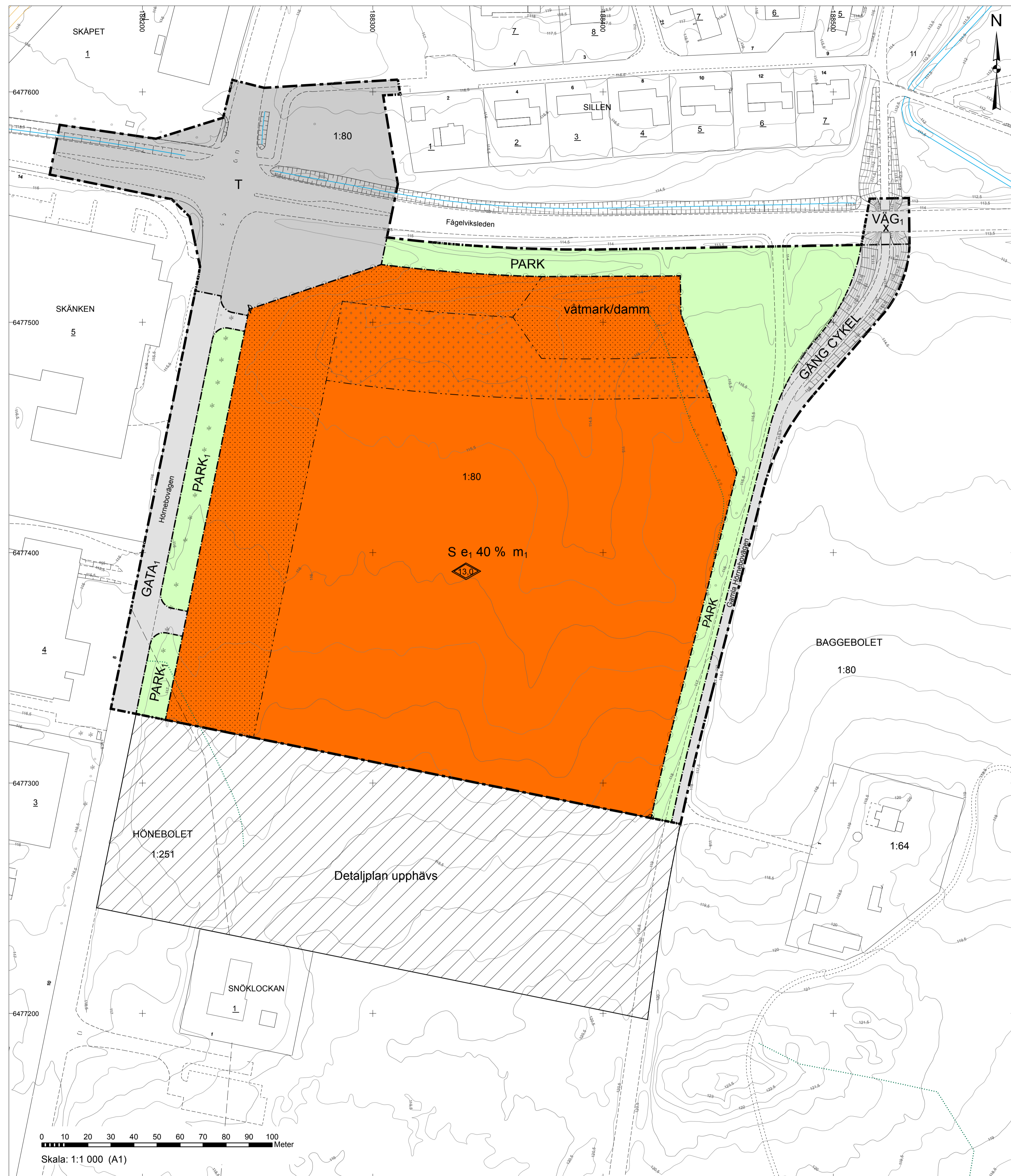
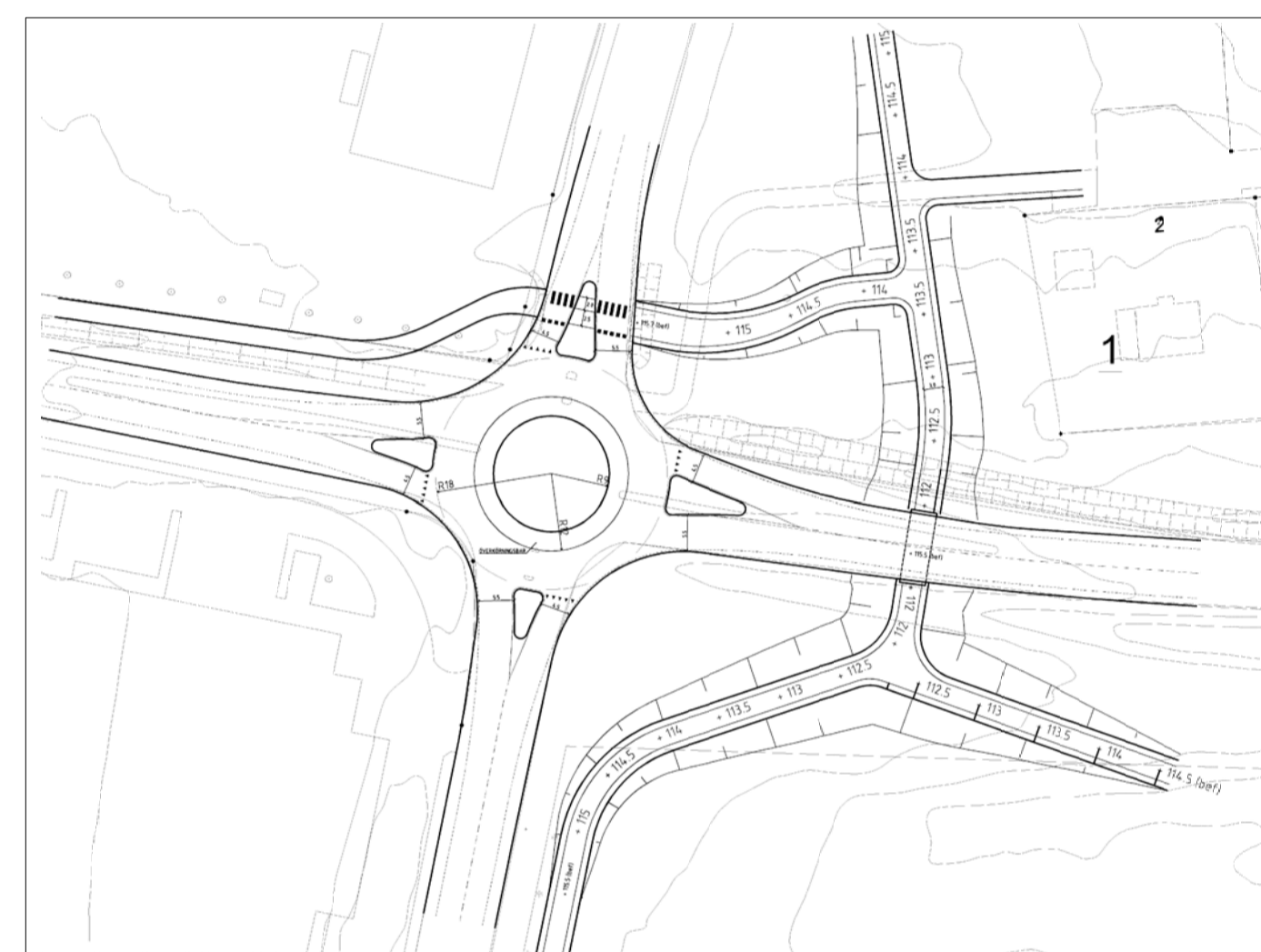


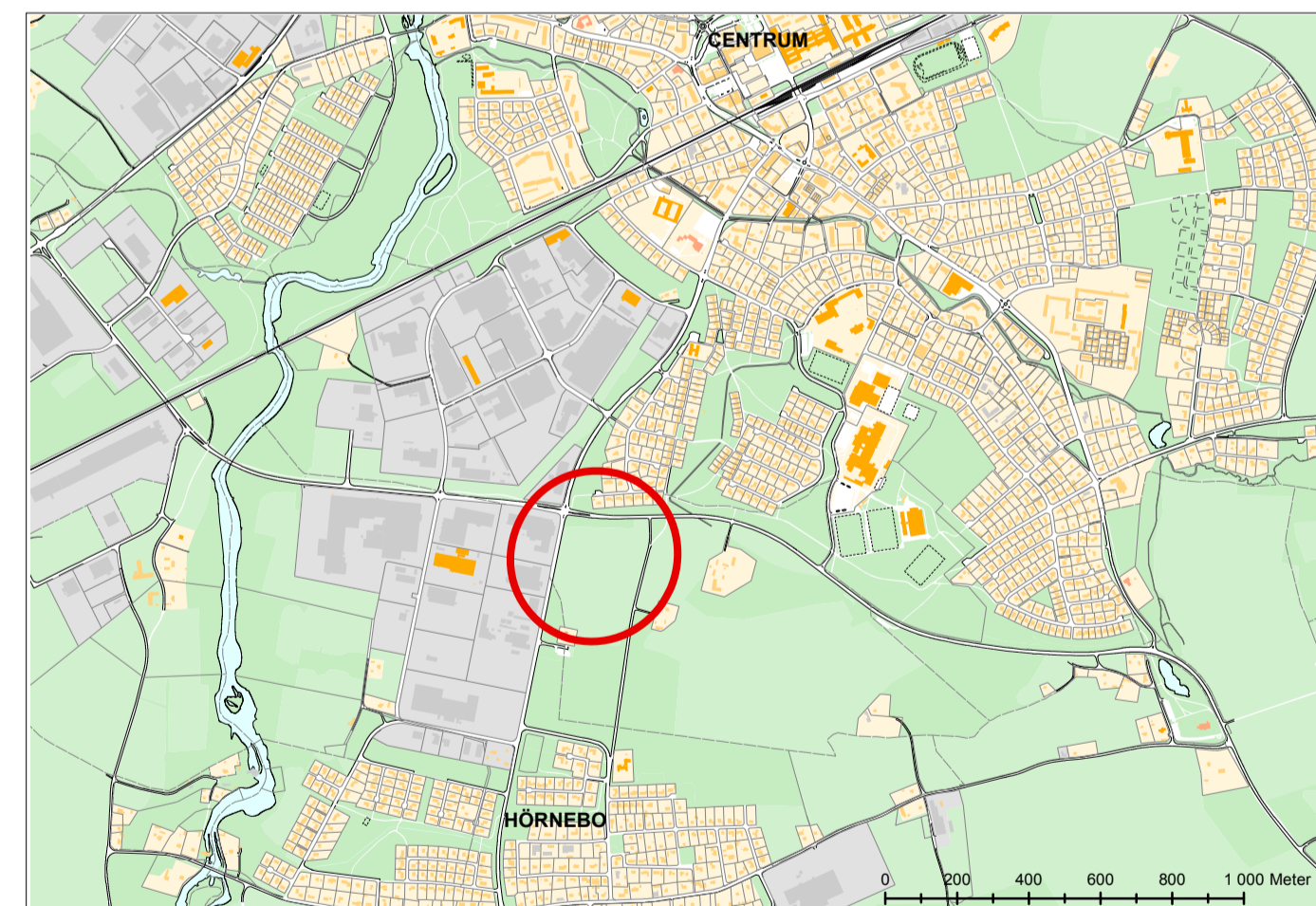
**PLANKARTA**



**ILLUSTRATIONER**



Översikt Skala: 1:20 000



**Grundkartan**

Upprättad av Samhällsbyggnad, Tibro kommun  
Framställd genom sammanställning av kommunens primärkarta

GÖRAN LUNDOVIST  
Mätningssgenjör

Koordinatsystem i plan: Sweref 99 13 30  
Höjdsystem: RH 2000  
Lägesnöttningsmetod: Standard 3  
Fastighetsredovisning: 2017-11-09

**Teckenförklaring**

- Traktgräns
- Fastighetsgräns
- Servitutsgräns
- Byggnad, liv
- Skärmtak, kant
- Körbana, kant
- Körbana, kantsten
- Gång- och cykelväg
- Stig, kant
- Fundament
- Agoslagsgräns
- Bäck
- Dike
- Höjdkurva, 0,5 m ekvidistans
- Lövträd
- Barträd
- Belysningsstolpe

**PLANBESTÄMMELSER**

Följande gäller inom områden med nedanstående beteckningar.  
Endast angiven användning och utformning är tillåten.  
Där beteckning saknas gäller bestämmelsen inom hela planområdet.

**GRÄNSBETECKNINGAR**

- Gräns, 3 meter utanför planområdet
- Användningsgräns
- Egenskapsgräns

**ANVÄNDNING AV MARK OCH VATTEN**

Allmänna platser med kommunalt huvudmannaskap

- PARK** Park
- PARK<sub>1</sub>** Park, två fordonsanlutningar med maxbredden 15 meter samt gång- och cykelväg får anordnas.
- GATA<sub>1</sub>** Lokalgata
- GÅNG CYKEL** Gång- och cykelväg
- VÄG<sub>1</sub>** Genomfartsväg

**Kvartersmark**

- S** Skola
- T** Trafik, reservat för ombyggnad av korsning.

**EGENSKAPSBESTÄMMELSER FÖR KVARTERSMARK**

- Omfattning**  
**e<sub>1</sub> 00 %** Högsta utnyttjandegrad i bruttoarea per fastighetsarea.
- 0,0** Högsta totalhöjd är angivet värde i meter.
- Störningskydd**  
**m<sub>1</sub>** Fasaden ska reducera ljudnivån med minst 35 dBA. Utrymning ska kunna ske i annan riktning än mot Fågelviksleden. Tilluftsdon ska placeras på fasad som ej vetter mot Fågelviksleden eller förses med automatiskt gaslarm och stängningsfunktion.

**Utformning**

- Marken får inte förses med byggnad. Vädskydd vid busshållplats för uppföras.
- Marken får endast förses med utrymning där människor inte stadigvarande vistas.
- vätmark/damm** Fördröjningsmagasin för dagvatten.
- Körbar förbindelse får inte anordnas.

**ADMINISTRATIVA BESTÄMMELSER**

- Markreservat för allmännyttiga ändamål**  
**X** Mark för allmännyttig gång- och cykeltrafik i tunnel under väg.
- Genomförandetid**  
Genomförandetiden upphör 5 år från närmsta halvårskifte efter det datum då planen vinner laga kraft.

**Upphävande av plan**

- Detailplanen upphävs.

**Planavgift**

Planavgift debiteras enligt fastställd taxa vid bygglov.

**ANTAGANDEHANDLING**

Antagande: 2018-03-16 Laga kraft: 2018-04-16



**DETALJPLAN FÖR Bagebolet 1:80, del av Tibro kommun**

UPPRÄTTAD AV SAMHÄLLSBYGGNAD MARS 2018.